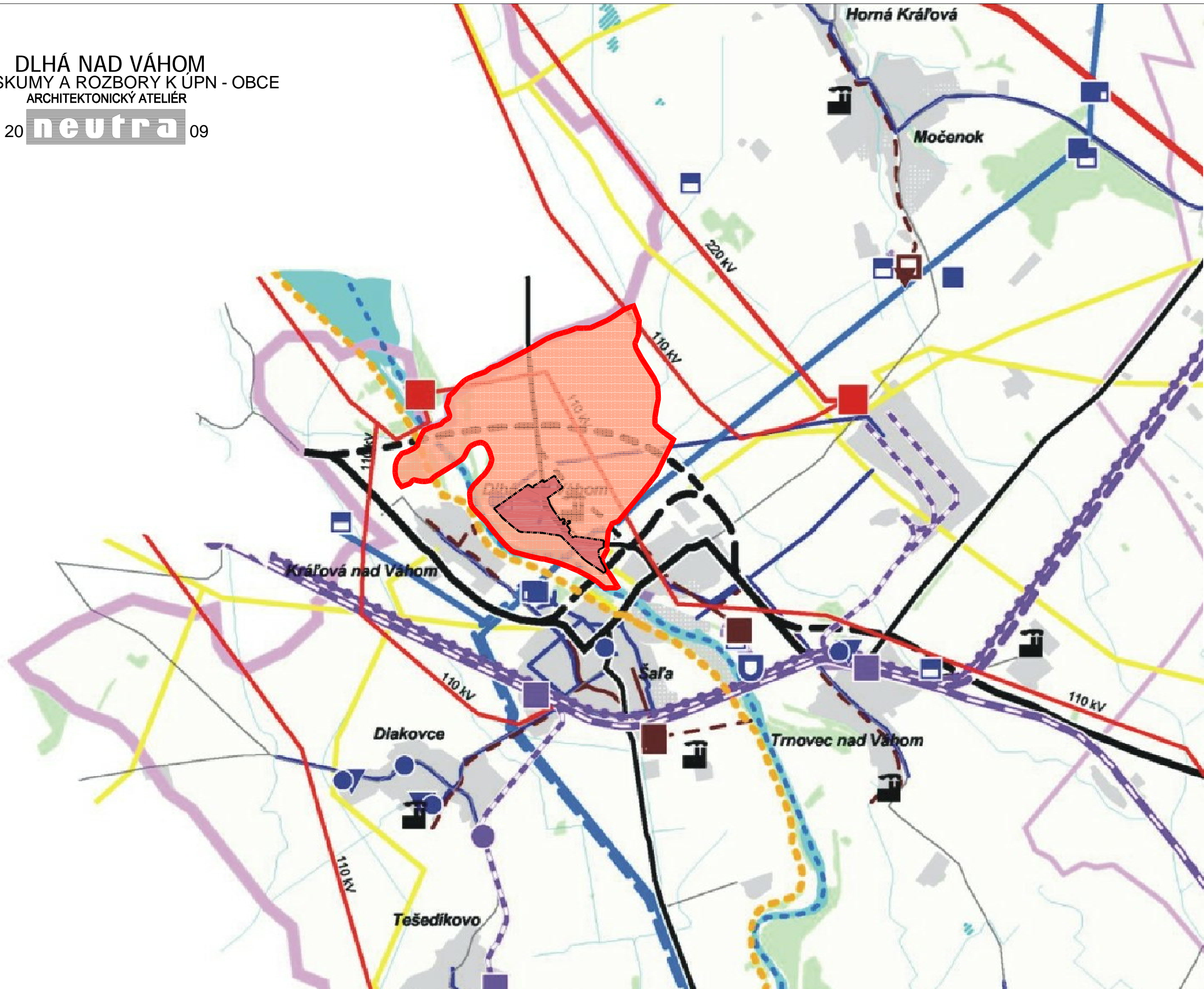


DLHÁ NAD VÁHOM
PRIESKUMY A ROZBORY K ÚPN - OBCE
ARCHITEKTONICKÝ ATELIER

20 **neutra** 09



| LEGENDA | | | |
|----------------------------|-------------------------|--------------------------------|--|
| súčasný a ponechávaný stav | odporúčaná stav a návrh | priestorová rezerva vo výhľade | |
| | | | hranica Slovenskej republiky |
| | | | hranica kraja |
| | | | hranica okresu |
| | | | zastavané územie / zastavané územie Dlhá nad Váhom |
| | | | vodné plochy a nádrže |
| | | | rychlostná komunikácia |
| | | | južný cestný ťah |
| | | | cesta 1. triedy |
| | | | cesta 2. triedy |
| | | | mimoúrovňňová križovatka |
| | | | vysokorychlostná trať |
| | | | hlavná železničná trať |
| | | | oslošiatna železničná trať |
| | | | regionálna železničná trať |
| | | | integrováný systém regionálnej hromadnej dopravy |
| | | | železničná stanica |
| | | | železničné zastávka |
| | | | vodná cesta |
| | | | prístav |
| | | | terminál kombinovanej dopravy |
| | | | prekladisko |
| | | | hraničný priechod |
| | | | vybrané regionálne letisko s rozvojovými možnosťami |
| | | | ostatné regionálne letisko |
| | | | cykloturistická trasa |
| | | | elektrické vedenie 400 kV |
| | | | elektrické vedenie 220 kV |
| | | | elektrické vedenie 110 kV |
| | | | rozvodňa VVN |
| | | | hranica riešeného katastrálneho územia obce Dlhá nad Váhom |
| | | | riešené katastrálne územie |

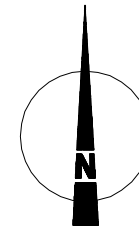

| súčasný a ponechávaný stav | odporúčaná stav a návrh | priestorová rezerva vo výhľade | |
|----------------------------|-------------------------|--------------------------------|---|
| | | | ropovod |
| | | | tranzitný plynovod |
| | | | medzinárodný plynovod |
| | | | plynovod VVT a VTL |
| | | | teplovod |
| | | | ochranné pásmo ropovodu |
| | | | ochranné pásmo plynovodu |
| | | | pásmo hygienickej ochrany vodných zdrojov |
| | | | dálkovod |
| | | | vodovod |
| | | | využívaný prameň, studňa |
| | | | vybraný hydrogeologický vrt |
| | | | úpravňa |
| | | | vodojem |
| | | | vodojem vežový |
| | | | čerpacia stanica |
| | | | odvodňovacia čerpacia stanica |
| | | | hať |
| | | | zátvorný objekt |
| | | | zdroj znečistenia vody |
| | | | skupinový kanalizačný zberač |
| | | | čistareň odpadových vôd |
| | | | prečerpávacia stanica |
| | | | výpust |
| | | | vodné dielo |
| | | | ochranné pásmo letiska 1 |
| | | | ochranné pásmo letiska 2 |
| | | | prmyselný park |

OBJEDNÁVATEL: OBEC DLHÁ NAD VÁHOM

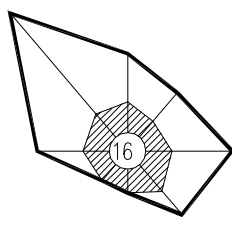
SPRACOVATEL: NEUTRA - ARCHITEKTONICKÝ ATELIER, FARSKÁ 1, 949 01 NITRA, TEL./FAX: 037/6579461

ZODPOVEDNÝ PROJEKTANT: ING. ARCH. PETER MIZIA

PROJEKTANT: ING. L. MAKOVÁ, ING. ARCH. J. PRIVALINCOVÁ



| | |
|----------|----------------|
| KAT.ÚZ.: | DLHÁ NAD VÁHOM |
| OKRES: | ŠAĽA |
| MIERKA: | 1:50000 |
| FORMÁT: | 3x4 |
| DÁTUM: | 10/2009 |



1a

NÁZOV VÝKRESU: ŠIRŠIE VZŤAHY