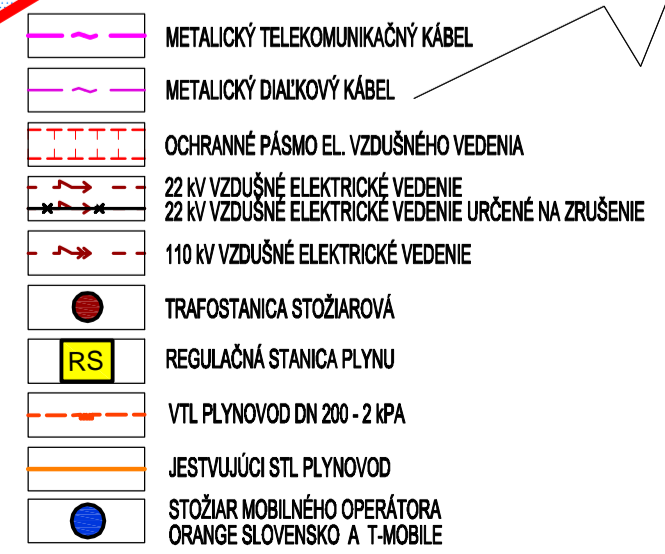












20 **neutra**

- | | |
|--|----------------------------------|
| | KOSTOL / KAPLNKA / KRÍŽ |
| | PAMÄTNÍK |
| | ARCHITEKTONICKÁ DOMINANTA |
| | OSTATNÉ PAMIATKY A PAMÄTIHDNOSTI |
| | CESTNÝ MOST / LÁVKA |



LEGENDA

-  HRANICA KATASTRÁLNEHO ÚZEMIA OBCE
-  HRANICA ZASTAVANÉHO ÚZEMIA OBCE
-  HRANICA ÚZEMNO- PRIESTOROVÉHO CELKU
-  OZNAČENIE ÚZEMNO- PRIESTOROVÉHO CELKU
-  OCHRANNÉ PÁSMO CESTY II. TRIEDY
-  PLOCHY STATICKEJ AVTOMOBILOVEJ DOPRAVY
-  PLOCHY TECHNICKEJ INFRAŠTRUKTÚRY
-  LESY
-  VODNÝ TOK
-  ŠTRKOVÉ PŘESTYPI

OBJEDNÁVATEL:
SPRACOVATEL:
ZODPOVEDNÝ PROJEKTANT: